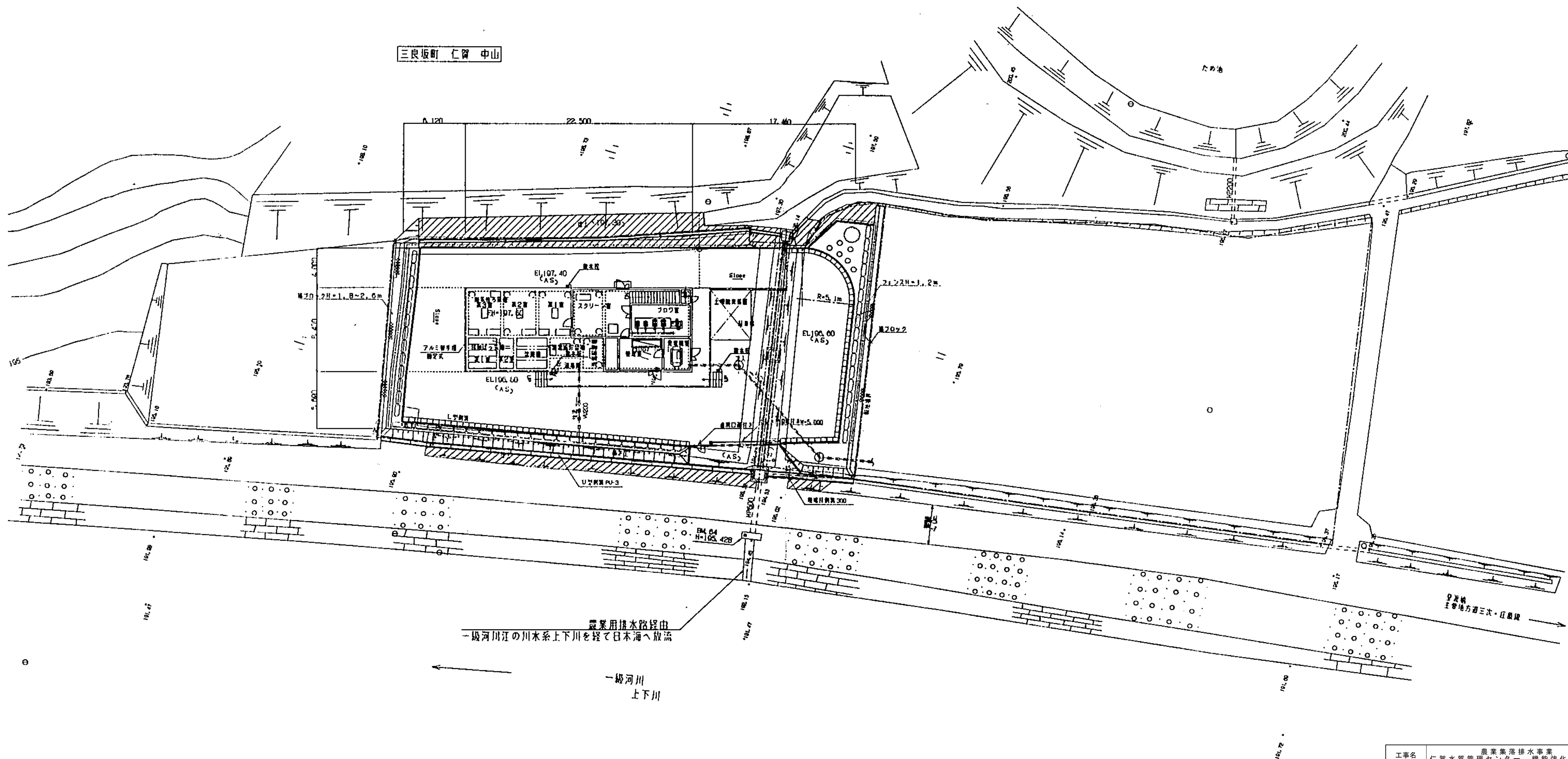




三良坂町 仁賀 中山

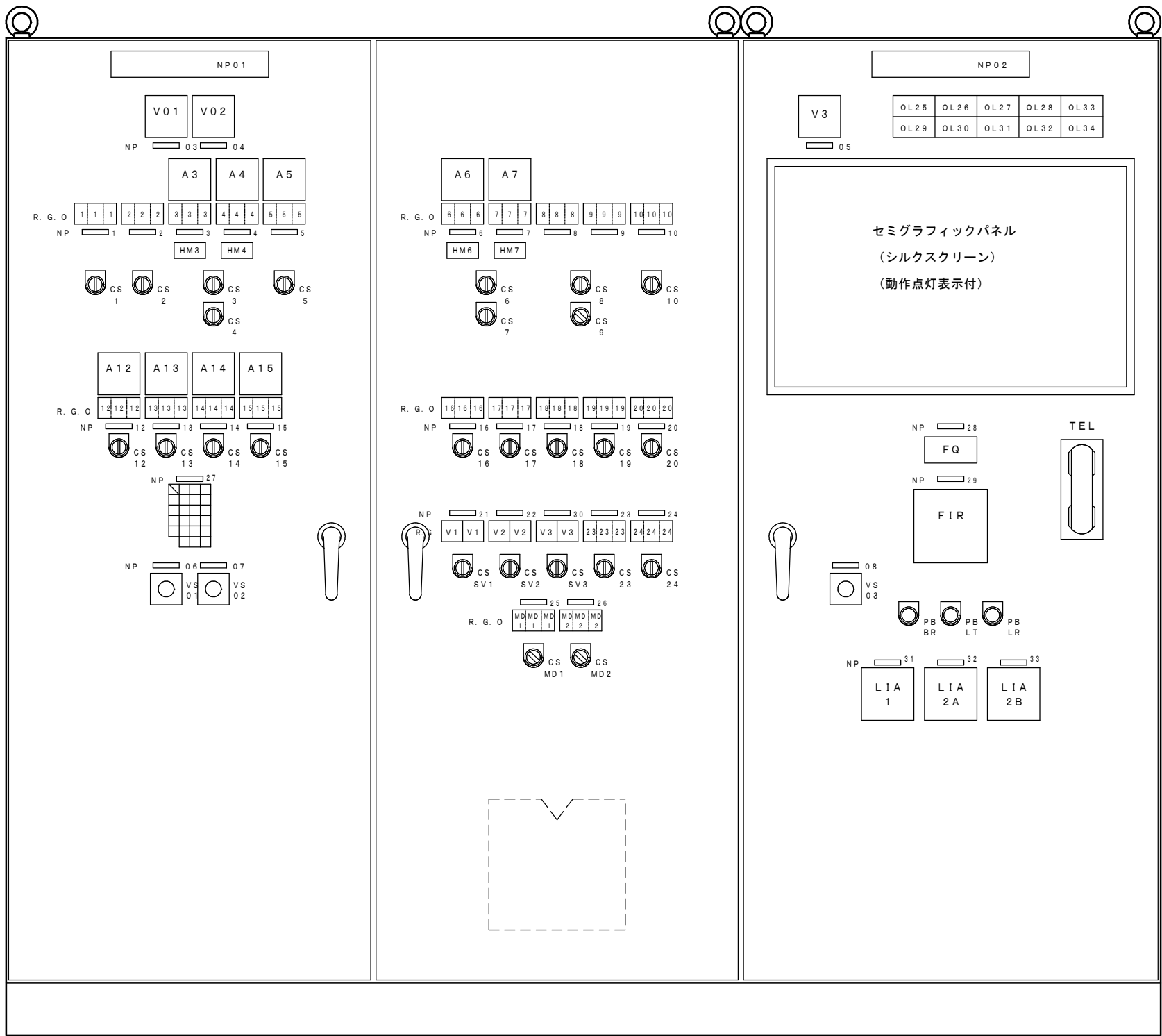


農業用排水路  
一級河川の川水系上下川を経て日本海へ放流

一級河川  
上下川

計画平面図  
S=1:200

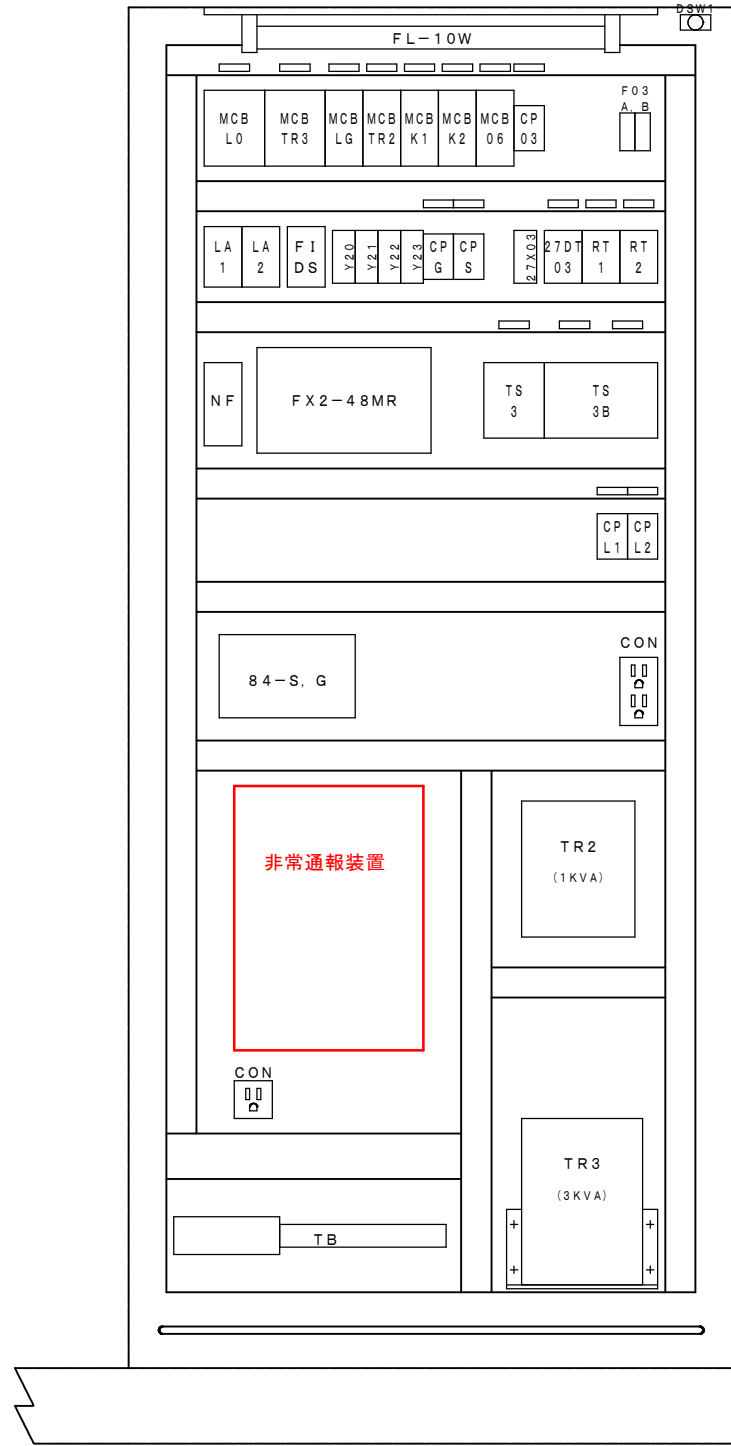
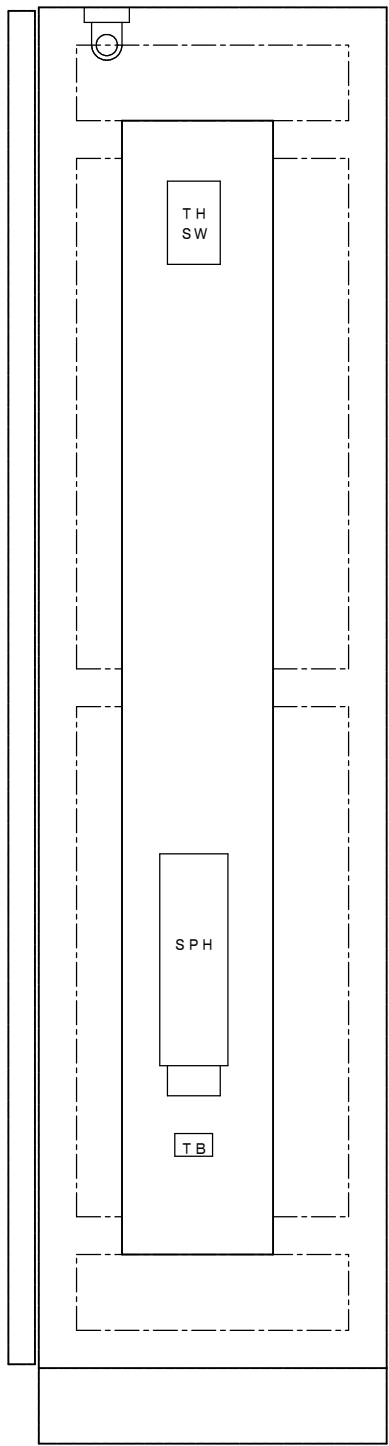
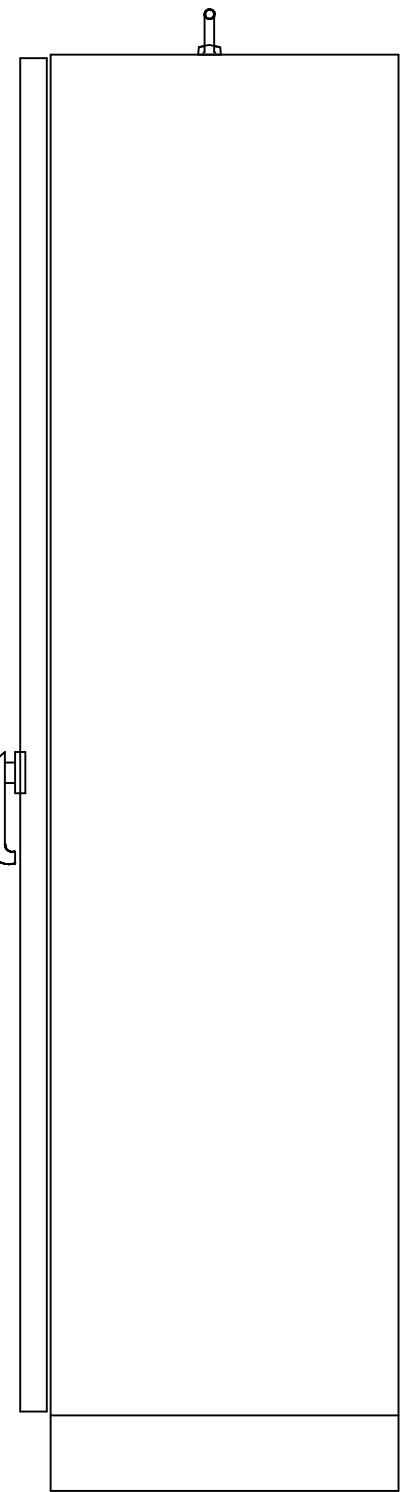
工事名	農業集落排水事業 仁賀水質管理センター機能強化対策工事		
図面名	計画平面図		
年月日	令和 年 月		
縮尺	1:200	図面番号	M-1
会社名	広島県土地改良事業団体連合会		
事業主体	広島県 三次市		



動力制御盤


計装監視盤

制御盤外形図



計装監視盤

内部配置図



施工範囲

【管路施設】 10箇所

- ・ 段中継ポンプポンプ場：自動通報装置撤去・新設
- ・ 小谷橋中継ポンプ：自動通報装置撤去・新設
- ・ 陰地中継ポンプ：自動通報装置撤去・新設
- ・ 友永橋ポンプ：自動通報装置撤去・新設

工事名	農業集排水事業 仁賀水質管理センター機能強化対策工事		
図面名	制御盤外形図・内部配置図		
年月日	令和    年    月		
縮 尺	1 : 1 0	図面番号	E -    1
会社名	広島県土地改良事業団体連合会		
事業主体	広 島 県    三 次 市		